

# РЕСПУБЛИКА ТАТАРСТАН

## Сармановский муниципальный район

(полное наименование муниципального образования Республики Татарстан)

Внесен в реестр

6

Дата 10.07.19г

Подпись



## ПАСПОРТ

школьного автобусного маршрута

№ 6

Лешев Тамак - Старый Кашир

(наименование маршрута)

# РЕСПУБЛИКА ТАТАРСТАН

## Сармановский муниципальный район

(полное наименование муниципального образования Республики Татарстан)

«Утверждаю»

Директор муниципального унитарного  
предприятия «Хозяйственное  
обеспечение» Сармановского МР

Р.Р.Ризатдинов

(Ф.И.О.)

« 10 » июля 2019г.



## ПАСПОРТ

### школьного автобусного маршрута

№ 6

### Лешев Тамак - Старый Кашир

(наименование маршрута)

«Согласовано»

«Согласовано»

Руководитель исполнительного  
комитета Сармановского  
муниципального района

А.Ф.Мухаметгараев

(подпись)

(Ф.И.О.)

М.П.



2019г.

Врио начальника ОГИБДД отдела МВД  
России по Сармановскому  
муниципальному району  
майор полиции

Р.Р.Шамсиев

(подпись)

(Ф.И.О.)

М.П.



« 10 » июля 2019г.



«Согласовано»

Врио начальника ОГИБДД отдела МВД  
России по Сармановскому  
муниципальному району  
майор полиции



Р.Р.Шамсиев  
(Ф.И.О.)

М.П. « 10 » июля 2019г.

«Утверждаю»

Директор муниципального унитарного  
предприятия «Хозяйственное  
обеспечение» Сармановского МР

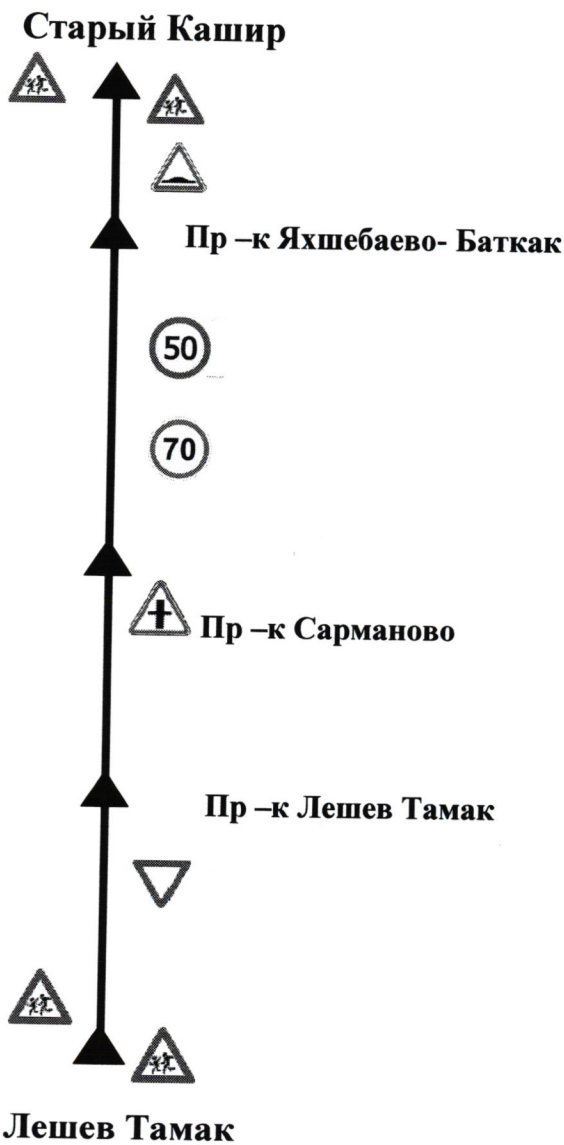


Р.Р.Ризатдинов  
(Ф.И.О.)




М.П. « 10 » июля 2019г.

### СХЕМА

маршрута с указанием линейных и дорожных сооружений и опасных участков



Условные обозначения:

-  - дорожные знаки
-  - павильоны
-  - мосты

Схему составил Н.Х.Шакиров  
(ФИО подпись)



«Утверждаю»

Директор муниципального унитарного  
предприятия «Хозяйственное  
обеспечение» Сармановского МР



Р.Р.Ризатдинов  
(Ф.И.О.)

« 10 » июля 2019г.

## АКТ

замера протяжённости школьного маршрута

**Лешев Тамак – Старый Кашир**

(наименование маршрута)

Комиссия в составе:

Председателя: Н.Х.Шакирова – механика МУП «ХО»

Членов: Г.А. Габидуллина – заместителя начальника отдела образования Исполкома Сармановского муниципального района, Р.Г.Ахметбаевой - директора школы

21 июня 2019 г. произвела замер межостановочных расстояний и общей протяженности маршрута Лешев Тамак – Старый Кашир.

Путем контрольного замера на автомобиле марки Fiat Ducato, гос. № М 774 МС 116 RUS, путевой лист № 1132, водитель: Сагандыков Р.Г., на стандартной авторезине, а также путем сверки с паспортом дороги комиссия установила:

1. Общая протяженность маршрута согласно показанию спидометра составила 11,7 км.
2. Расстояние от места дислокации перевозчика составило:  
до начального пункта маршрута (нулевой пробег) 16 км;  
от конечного пункта маршрута до места дислокации перевозчика 16 км.

## Расстояние между промежуточными остановочными пунктами

ТУДА			Наименование остановочных пунктов	ОБРАТНО		
показания спидо- метра	расстояние между остановоч. пунктами	расстоя- ние от начал, пункта		показания спидо- метра	расстояние между остановоч. пунктами	расстоя- ние от начал, пункта
248834,0	0,0	0,0	Лешев Тамак			
248834,4	0,4	0,4	Пер- к Лешев Тамак			
248835,7	1,3	1,7	Пер- к Сарманово			
248842,4	6,7	8,0	Пер- к Яхшебаево			
248845,7	3,3	11,7	Старый Кашир	248845,7	0,0	11,7
			Пер- к Яхшебаево	248849,0	3,3	15
			Пер- к Сарманово	248855,7	6,7	21,7
			Пер- к Лешев Тамак	248857,0	1,3	23
			Лешев Тамак	248857,4	0,4	23,4

Председатель комиссии:  Н.Х.Шакиров

Члены комиссии:  Г.А.Габидуллин

 Р.Г. Ахметбаева

## ХАРАКТЕРИСТИКА ДОРОГИ НА МАРШРУТЕ

(ширина проезжей части, тип покрытия по участкам, с указанием их протяжённости)

Дорога Лешев-Тамак – Старый Кашир -4 технической категории.

(название дороги, категория)

Ширина проезжей части автодороги на всем протяжении составляет 7 метров.

Тип дорожного покрытия (грунтовая дорога, переходное (щебеночное), бетон, асфальтобетон): асфальтобетонное

- грунтовая дорога

- переходное (щебеночное)

- бетонное

- асфальтобетонное



## Сведения о трассе маршрута

Кем обслуживается дорога (ЖКХ района, дорожным управлением, другой организацией)	Джалильский участок №3 Азнакаевского УАД ООО «Татнефтедор»
Наличие мостов (между какими пунктами или на каком километре) и их грузоподъемность	Нет
Наличие железнодорожных переездов (между какими пунктами или на каком километре) и вид их (охраняемые, не охраняемые)	Нет
На каких остановочных пунктах имеются съездные площадки	На всех
Наличие разворотных площадок на конечных пунктах	В д. Лешев Тамак, с. Старый Кашир


Дата заполнения



# РЕСПУБЛИКА ТАТАРСТАН

## Сармановский муниципальный район

(полное наименование муниципального образования Республики Татарстан)

Внесен в реестр
Дата <u>10.07.19<u>8</u></u>
Подпись <u></u>

### ПАСПОРТ

школьного автобусного маршрута

№ 8

Средний Кашир - Старый Кашир

(наименование маршрута)

# РЕСПУБЛИКА ТАТАРСТАН

## Сармановский муниципальный район (полное наименование муниципального образования Республики Татарстан)

«Утверждаю»

Директор муниципального унитарного  
предприятия «Хозяйственное  
обеспечение» Сармановского МР

Р.Р.Ризатдинов  
(Ф.И.О.)



« 10 » июля 2019г.

## ПАСПОРТ

### школьного автобусного маршрута

№ 8

### Средний Кашир - Старый Кашир

(наименование маршрута)

«Согласовано»

«Согласовано»

Руководитель исполнительного  
комитета Сармановского  
муниципального района

А.Ф.Мухаметгараев  
(Ф.И.О.)

М.П.

« 10 » июля 2019г.




Врио начальника ОГИБДД отдела МВД  
России по Сармановскому  
муниципальному району  
майор полиции

Р.Р.Шамсиев  
(Ф.И.О.)

(подпись)

М.П.

« 10 » июля 2019г.



# ПАСПОРТ МАРШРУТА

Протяженность маршрута 3,5 км.

Сезонность работы (зимой, весной, летом, осенью, круглогодично): на учебный год

---

Дата открытия и основание пост Исполкома № 396 от 15.08.2011г.

---

Дата закрытия и основание

«Согласовано»

Врио начальника ОГИБДД отдела МВД  
России по Сармановскому  
муниципальному району  
майор полиции

(подпись)

В.Р.Шамсиев  
(Ф.И.О.)

М.П. « 10 » июля 2019г.



«Утверждаю»

Директор муниципального унитарного  
предприятия «Хозяйственное  
обеспечение» Сармановского МР

(подпись)

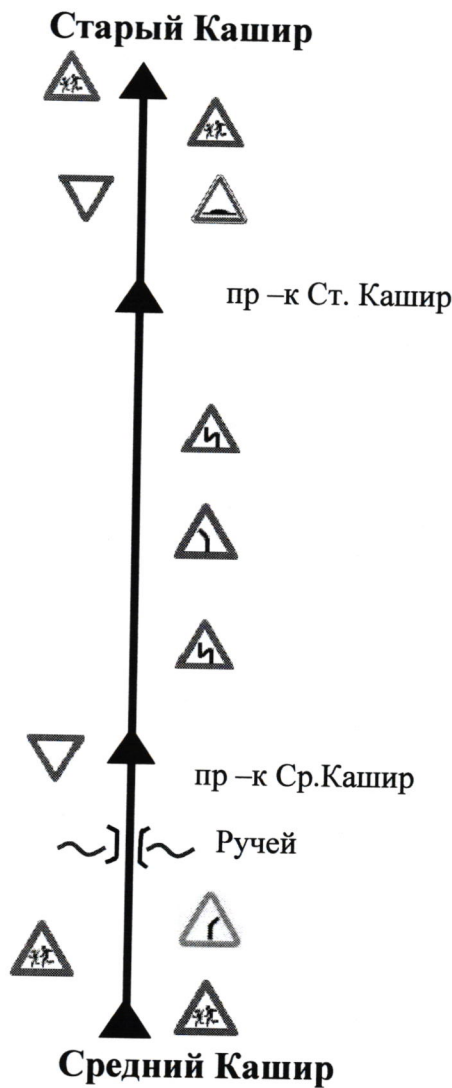
Р.Р.Ризатдинов  
(Ф.И.О.)

М.П. « 10 » июля 2019г.






### СХЕМА

маршрута с указанием линейных и дорожных сооружений и опасных участков



Условные обозначения:

Схему составил Н.Х.Шакиров  
(Ф.И.О. подпись)

-  - дорожные знаки
-  - павильоны
-  - мосты



«Утверждаю»

Директор муниципального унитарного  
предприятия «Хозяйственное

обеспечение» Сармановского МР

Р.Р.Ризатдинов

(Ф.И.О.)

10 июля 2019г.



## АКТ

замера протяжённости школьного маршрута

### Средний Кашир – Старый Кашир

(наименование маршрута)

Комиссия в составе:

Председателя: Н.Х.Шакирова – механика МУП «ХО»

Членов: Г.А. Габидуллина – заместителя начальника отдела образования Исполкома Сармановского муниципального района, Р.Г.Ахметбаевой - директора школы

21 июня 2019 г. произвела замер межостановочных расстояний и общей протяженности маршрута Средний Кашир – Старый Кашир.

Путем контрольного замера на автомобиле марки Fiat Ducato, гос. № М 774 МС 116 RUS, путевой лист № 1132, водитель: Сагандыков Р.Г., на стандартной авторезине, а также путем сверки с паспортом дороги комиссия установила:

1. Общая протяженность маршрута согласно показанию спидометра составила 3,5 км.

2. Расстояние от места дислокации перевозчика составило:  
до начального пункта маршрута (нулевой пробег) 25 км;

от конечного пункта маршрута до места дислокации перевозчика 25 км.



### Расстояние между промежуточными остановочными пунктами

ТУДА			Наименование остановочных пунктов	ОБРАТНО		
показания спидо- метра	расстояние между остановоч. пунктами	расстоя- ние от начал, пункта		показания спидо- метра	расстояние между остановоч. пунктами	расстоя- ние от начал, пункта
248879,0	0,0	0,0	Средний Кашир			
248879,2	0,2	0,2	Пер-к Средний Кашир			
248882,2	3,0	3,2	Пер-к Старый Кашир			
248882,5	0,3	3,5	Старый Кашир	248882,5	0,0	3,5
			Пер-к Старый Кашир	248882,8	0,3	3,8
			Пер-к Средний Кашир	248885,8	3,0	6,8
			Средний Кашир	248886,0	0,2	7,0

Председатель комиссии  Н.Х.Шакиров

Члены комиссии:

 Г.А.Габидуллин

 Р.Г. Ахметбаева

## ХАРАКТЕРИСТИКА ДОРОГИ НА МАРШРУТЕ

(ширина проезжей части, тип покрытия по участкам, с указанием их протяжённости)

Дорога Средний Кашир – Старый Кашир - 4 технической категории.

(название дороги, категория)

Ширина проезжей части автодороги на всем протяжении составляет 6 метров.

Тип дорожного покрытия (грунтовая дорога, переходное (щебеночное), бетон, асфальтобетон): асфальтобетонное

- грунтовая дорога

- переходное (щебеночное)

- бетонное

- асфальтобетонное

## Сведения о трассе маршрута

Кем обслуживается дорога (ЖКХ района, дорожным управлением, другой организацией)	Автодорога обслуживается Сармановским участком Челнинского филиала АО «Татавтодор»
Наличие мостов (между какими пунктами или на каком километре) и их грузоподъемность	Нет
Наличие железнодорожных переездов (между какими пунктами или на каком километре) и вид их (охраняемые, не охраняемые)	Нет
На каких остановочных пунктах имеются съездные площадки	На всех
Наличие разворотных площадок на конечных пунктах	В д. Средний Кашир, с. Старый Кашир

Дата заполнения

